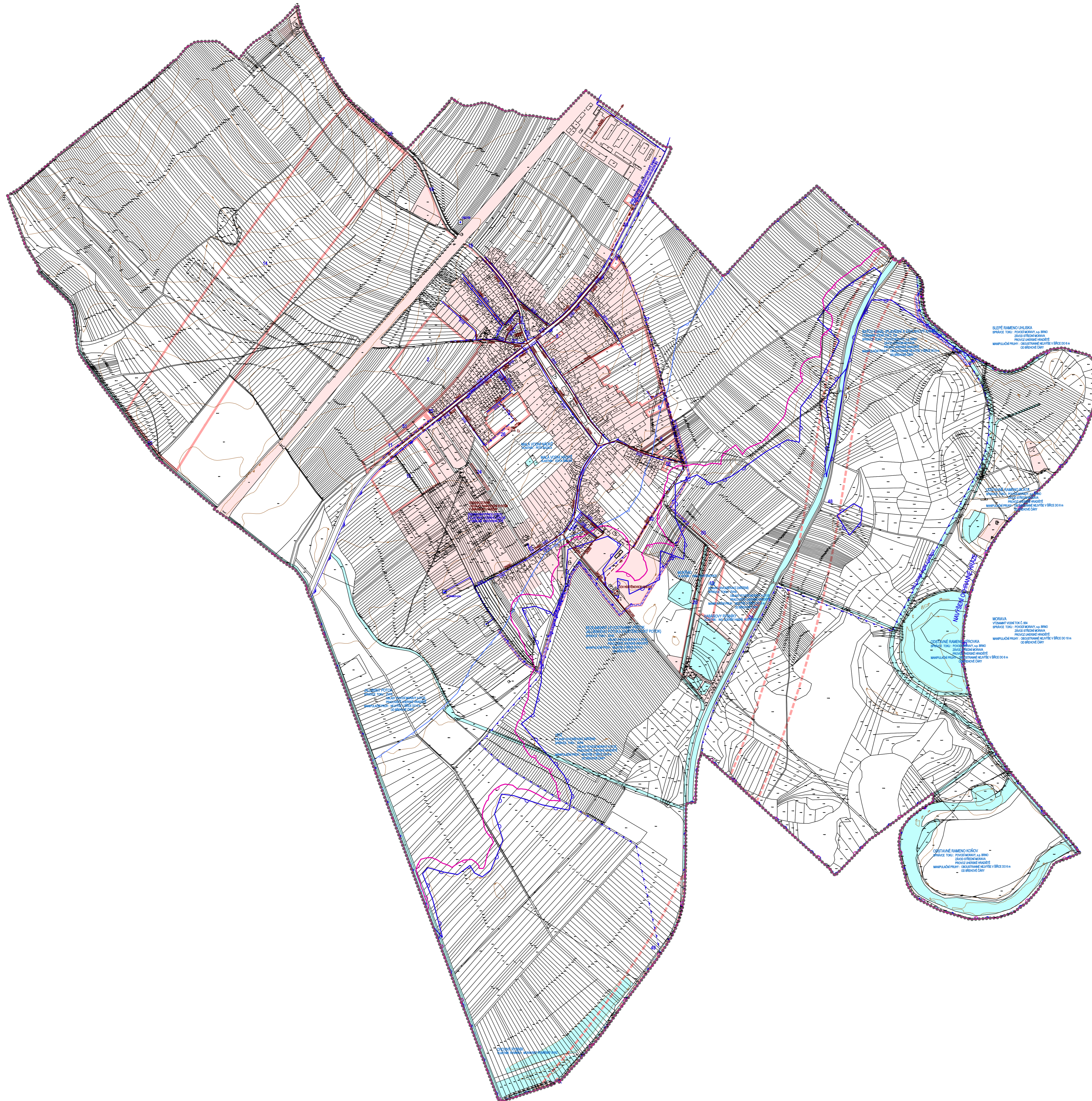
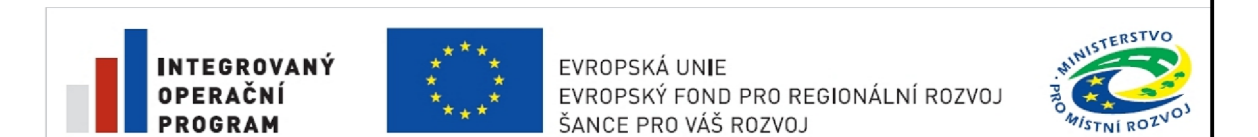


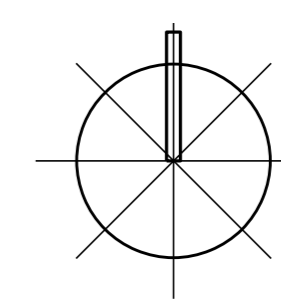
ÚZEMNÍ PLÁN HUŠTĚNOVICE



STABILIZOVANÉ PLOCHY	NÁVRHOVÉ PLOCHY	PLOCHY ÚZEMNÍCH REZERV	
-----	-----	-----	HRANICE ŘEŠENÉHO ÚZEMÍ
-----	-----	-----	HRANICE KATASTRÁLNÍ
-----	-----	-----	STABILIZOVANÉ PLOCHY
-----	-----	-----	PLOCHY ZMĚN
-----	-----	-----	PLOCHY ÚZEMNÍCH REZERV
-----	-----	-----	INDEX NAVRHOVANÝCH ZASTAVITELNÝCH PLOCH
-----	-----	-----	1 48
-----	-----	-----	VODNÍ PLOCHY A TOKY
-----	-----	-----	PŘÍVÁDĚCÍ VODOVODNÍ ŘÁD
-----	-----	-----	ROZVODNÁ VODOVODNÍ SÍŤ
-----	-----	-----	AT STANICE
-----	-----	-----	VODNÍ ZDROJ
-----	-----	-----	MĚRNÝ VODOHOSPODÁŘSKÝ OBJEKT
-----	-----	-----	JEDNOTNÁ KANALIZACE
-----	-----	-----	SPLAŠKOVÁ KANALIZACE
-----	-----	-----	KANALIZAČNÍ VÝTLAK SPLAŠKOVÝCH ODPADNÍCH VOD
-----	-----	-----	ČIŠŤRNA ODPADNÍCH VOD
-----	-----	-----	ČERPAČÍ JÁMKA SPLAŠKOVÝCH ODPADNÍCH VOD
-----	-----	-----	HRANICE CHOPAV - KVARTÉR ŘEKY MORAVY
-----	-----	-----	PHO 2. STUPNĚ VNITŘNÍ JÚ KNĚŽPOLE
-----	-----	-----	PHO 2. STUPNĚ VNĚJŠÍ JÚ KNĚŽPOLE
-----	-----	-----	ZÁPLAVOVÉ ÚZEMÍ PŘI POVODNĚ V ROCE 1987
-----	-----	-----	ZÁPLAVOVÉ ÚZEMÍ 0100
-----	-----	-----	OCHRANĚNÉ HRÁŽE
-----	-----	-----	ZÁPLAVOVÉ ÚZEMÍ PO NAVRŽENÝCH PROTIPOVODŇOVÝCH ÚPRAVÁCH PŘI 0100 (DLE PD 60755 MORAVA UHERSKÉ HRADČISTĚ - STARÉ MĚSTO - ZVÝŠENÍ KAPACITY KORYTA)



Ing. arch. Vladimír Dujka, Kamenná 3858, Zlín 760 01		Zak.č.: 1520/10
Objekt: Huštěnovice	Objekt: Územní plán	Arch.č.: 1518/10
ÚZEMNÍ PLÁN HUŠTĚNOVICE		Formát: A4
TECHNICKÁ INFRASTRUKTURA - VODNÍ HOSPODÁŘSTVÍ		Stupeň: NAVRHI
		Číslo: 05/011
		Mřížka: 1:5000
		Č.v.: B.2.5



mapový podklad: © Úřad ZK - Plošný informační charakter odvozen z katastrální mapy, vrtavice: ZABAGED © Český úřad zeměměřičský a katastrální